

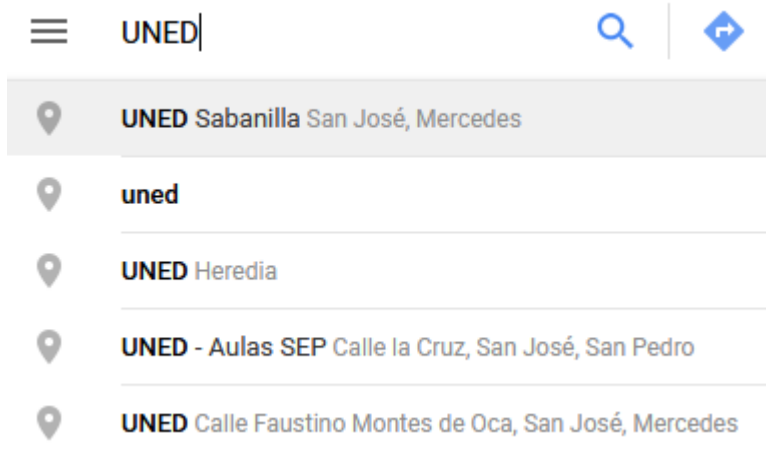
Guía práctica para buscar ubicaciones geográficas en Google Maps

A continuación se presenta un breve instructivo para encontrar las coordenadas geográficas del domicilio desde la aplicación *Google Maps*.


1. Ingresar el siguiente link: <https://maps.google.com/> en el explorador de su preferencia.
2. Posicionarse en el buscador de google maps



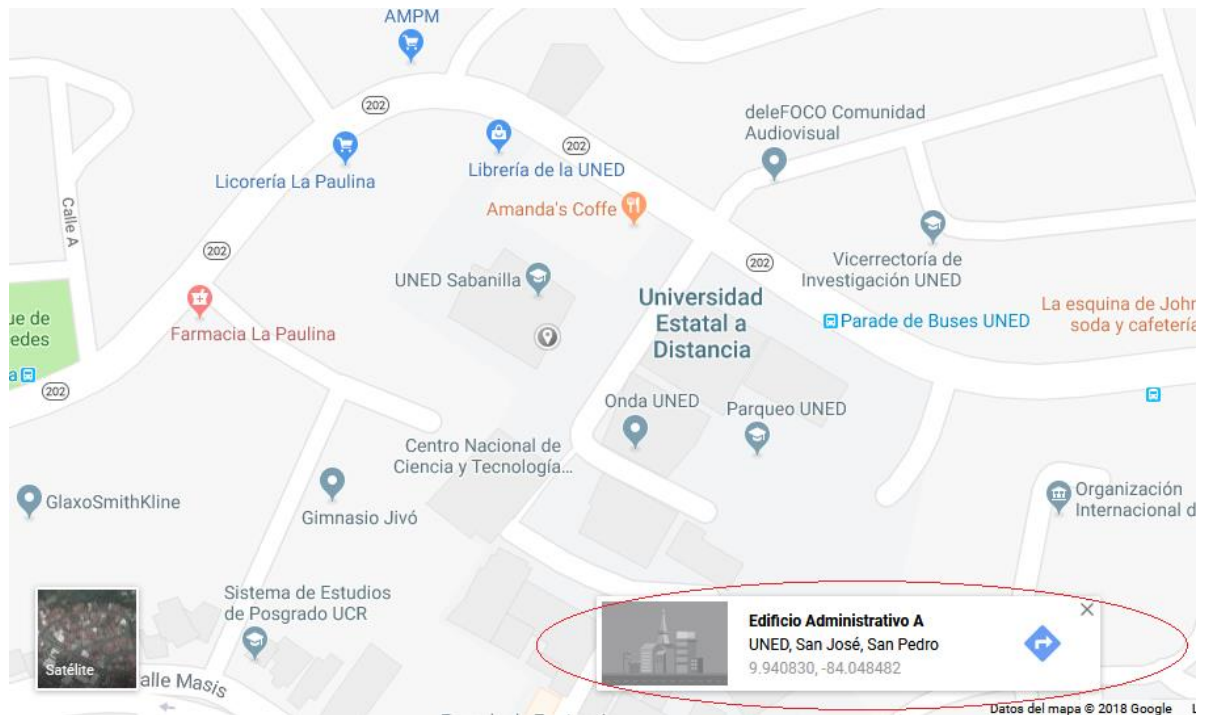
3. Digitar un punto de referencia y dar clic en buscar



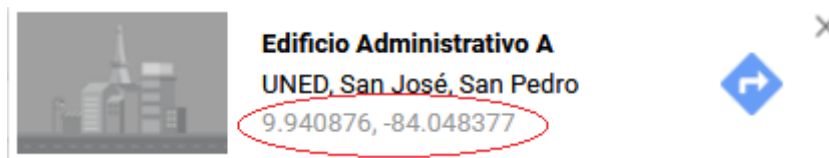
4. Dar clic en la ubicación buscada (domicilio)
5. Hay dos opciones para visibilizar la búsqueda, ya sea en versión mapa o satélite. Para seleccionar alguna de ellas, solo debe dar clic en el cuadro inferior izquierdo.



6. En la parte inferior derecha aparecerá un cuadro con información del punto geográfico señalado.



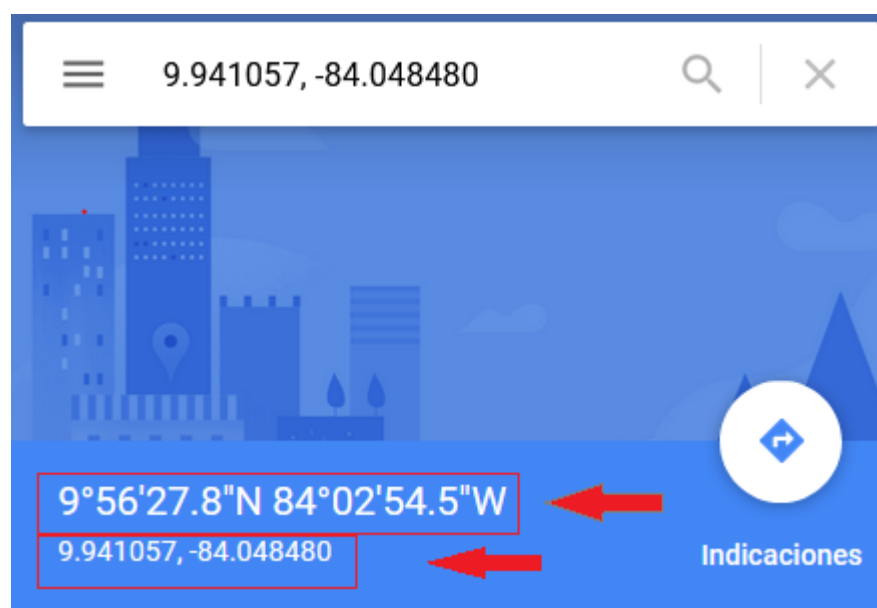
7. Dar clic en la coordenada geográfica.



8. Copie las coordenadas geográficas que aparecen en la parte superior izquierda de la ventana. Puede ser cualquiera de las dos formas "grados, minutos y segundos" o decimales.

Ejemplo en grados minutos y segundos: 9°56'27.8"N 84°02'54.5"W

Ejemplo en decimales: 9.941057,-84.048480

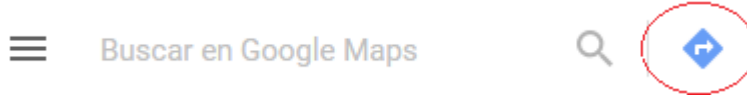


¿Cómo calcular distancias recorridas entre dos puntos?

En unos pocos pasos puede conocer, de una forma más exacta, los kilómetros recorridos de su domicilio a la UNED o viceversa, para esto debe seguir los siguientes pasos:

1. Ubíquese en la barra del buscador de Google Maps.

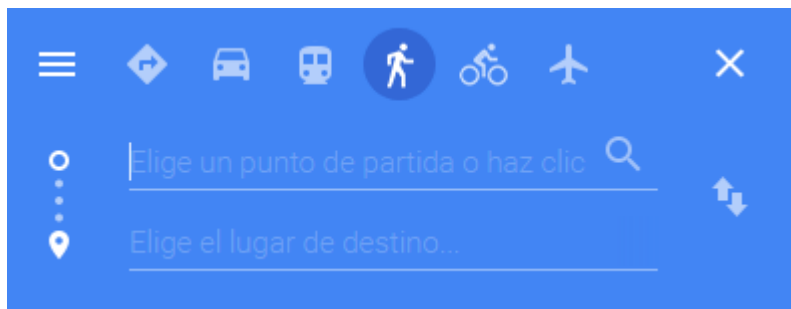
2. Hacer clic en el ícono  (Como llegar)



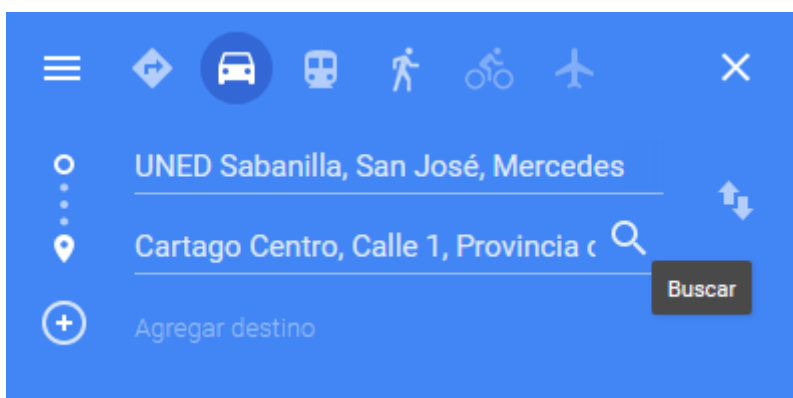
3. Se desprenderá una ventana, donde primero deberá seleccionar el medio de transporte de uso frecuente.



4. Luego en la primera línea debe ingresar un punto de partida (por ejemplo, el domicilio) y un punto de llegada (UNED).



5. Una vez que tenga los dos puntos, se debe posicionar en el buscador



6. Y en la ventana se desplegarán las rutas a tomar entre los puntos y la distancia recorrida según el medio de transporte.

Navigation interface showing a route from UNED Sabanilla, San José, Mercedes to Cartago Centro, Calle 1, Provincia de C. The route is highlighted in blue on a satellite map of the region, including towns like Sabanilla, U. Latina, Concepción, and Taras. The interface includes a sidebar with transport mode icons, a list of destinations, and a summary for the selected route: **por Carretera 2**, 40 min, 22.4 km. A callout box on the map also displays 40 min and 22.4 km. The sidebar also features an option to 'Enviar al teléfono instrucciones sobre cómo llegar' and a 'DETALLES' link.