



UNED

UNIVERSIDAD ESTATAL A DISTANCIA

Institución Benemérita de la Educación y la Cultura



La UNED le da la bienvenida a



COSTA RICA



Guía de información básica en el país



Idioma oficial: Español



Moneda oficial: Colón



Capital del país: San José





Disfrute nuestra riqueza natural

Costa Rica es un país pequeño de con sólo 51.100 km² de superficie terrestre (0,03% de la mundial) y 589.000 km² de mar territorial, Costa Rica es considerado uno de los 20 países con mayor biodiversidad del mundo. Disfruta de muchas ventajas, como: democracia, paz, riqueza natural, amabilidad y los beneficios de no tener un ejército.

Ofrece un excelente escenario para el establecimiento de empresas y negocios, con una población con un alto nivel académico y una buena plataforma de servicios.


Geografía y Clima

En nuestro país usted puede encontrar zonas altas en el país, de hasta 1.000 a 3.819 metros sobre el nivel del mar. La Cordillera de Guanacaste, Cordillera Central, y Cordillera de Talamanca son las principales zonas montañosas de la nación.

Su posición geográfica, sus dos costas y su sistema montañoso, que provee numerosos y variados microclimas, son algunas de las razones que explican esta riqueza natural, tanto en especies como en ecosistemas. Más de 500.000 especies que se supone se encuentran en este pequeño territorio representan cerca del 4% del total de las especies estimadas a nivel mundial. De estas 500.000, poco más de 300.000 son insectos.

También hay varios volcanes (Volcán Arenal, Volcán Irazú, Volcán Rincón de la Vieja y Volcán Turrialba), y la montaña más alta (Cerro Chirripó) con 3,819 m. Costa Rica tiene una larga costa en ambos océanos, Atlántico y Pacífico, así como un amplio número de ríos que atraen a los especialistas en kayak y de rápidos de todo el mundo.

En Costa Rica están definidas dos estaciones climáticas: época seca, que comprende los meses de diciembre - abril y la época lluviosa de mayo a noviembre.



Consejos para estar seguros en todo lugar

En las calles

1. Mantenga puertas y ventanas cerradas, evite detenerse en lugares solitarios o llevar a desconocidos.
2. Si tiene algún accidente con el vehículo, busque ayuda policial o ingrese a algún establecimiento.
3. Las infracciones se pagan a los bancos y nunca al oficial.
4. No deje objetos de valor en el automóvil.
5. Trate de estacionarse en un parqueo, no en la calle.
6. Lleve su pasaporte o copia del mismo con usted siempre.

En la playa

1. Si se encuentra en una situación de peligro, pida ayuda a un salvavidas, tercero o al 911 o Cruz Roja.
2. Tírele a la víctima algo que flote: una hielera, salvavidas, bola, etc...
3. Infórmese de las corrientes y del estado del mar antes de ingresar a cualquier playa.
4. No trate de ayudar a una víctima seno está ntrenado para hacerlo.

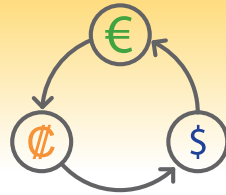
Datos importantes

Tipo de Cambio

Lo establece el Banco Central y cada entidad lo aplica de acuerdo a sus políticas.

Puede ver el tipo de cambio del día en el siguiente enlace:

<http://www.tipodecambio.info/>



Número de Emergencia

Reúne y coordina a todas las instituciones de respuesta: Cruz Roja, Bomberos, Policía, Comisión Nacional de Emergencias y otros.




Medios de transporte

Puede utilizar diversos medios públicos o privados: autobuses, trenes, taxis, rentar autos, en todos los casos el servicio se paga en el sitio o a la persona que le brinda el transporte.

Link horarios del tren:

<http://www.trenurbano.co.cr>



Embajadas y consulados en Costa Rica

Si necesita ir o comunicarse con su embajada en nuestro país, encontrará la información en el siguiente enlace:

[http://www.rree.go.cr/index.php?sec=relaciones_bilaterales&cat=representaciones de otros estados en cr](http://www.rree.go.cr/index.php?sec=relaciones_bilaterales&cat=representaciones_de_otros_estados_en_cr)



Disfrute nuestra riqueza natural

Parque Nacional Marino Ballena

Se localiza en el Litoral Pacífico, cuenta con cuatro sectores de ingreso oficial: Ballena, Colonia, Uvita y Piñuelas.

Todos los años en el mes de setiembre se celebra el festival de las ballenas, avistamiento de ballenas y delfines de julio a octubre y de enero a marzo, la playa es preciosa.

Parque Nacional Corcovado

Ubicado en la Península de Osa. Corcovado está conformado por un singular conjunto de ecosistemas terrestres y marinos que interactúan con armonía. La fauna de Corcovado sobresale también por lo diversa. De sus especies, una gran cantidad figura en la lista de las que se hallan en peligro de extinción.



Parque Nacional Isla del Coco

Se ubica en el Océano Pacífico a 532 km de Cabo Blanco en Costa Rica. Tiene una extensión de 2.400 ha en la parte terrestre y 97.235 ha en la parte marina. Tiene una gran cantidad de flora y fauna. La isla es considerada un laboratorio natural para el estudio de la evolución de las especies.

Parque Nacional Volcán Poás

El Parque Nacional Volcán Poás, es el área silvestre protegida que recibe la mayor afluencia de visitantes en todo el país. Posee como atractivo su gran riqueza natural. Su cráter principal es un espectáculo, complementado con la gran biodiversidad imperante. Tiene una extensión de 6.506 hectáreas.





Más de nuestra riqueza natural

Reserva de Bosque Nuboso Monteverde

Envuelta en esponjosas nubes, la impresionante Reserva Forestal de Monteverde tiene un aire único de misterio. Una selva de montaña característica donde la humedad suele ser del 100%, Monteverde es el hogar de más de 3,000 especies de animales y plantas.

Volcán Arenal y la Fortuna de San Carlos

Era uno de los volcanes más activos de Costa Rica, el Arenal es sin duda un hermoso espectáculo para la vista.

La Fortuna, un pequeño pueblo cerca de la base del majestuoso volcán y no se arrepentirá de la belleza. Mientras este aquí no se olvide de visitar las maravillosos Aguas Termales, un paraíso tropical donde puede relajar su mente y cuerpo.

Playas Tamarindo, Langosta y Grande

Situado en la costa norte del Océano Pacífico. Cercanas entre ellas, son playas de aguas cristalinas, un destino turístico muy popular por la riqueza natural y la variedad de facilidades de servicios que ofrece a los turistas.

Parque Nacional Manuel Antonio

Es una pequeña isla biológica, dentro de un área sometida a diferentes actividades como agricultura, ganadería y un alto desarrollo turístico.

Impresionantes playas tropicales, una increíble variedad de aves y vida silvestre, así como una densa y rica vegetación, es de fácil accesibilidad.



Parque Nacional Tortuguero

Un terreno clave de reproducción de tortugas en el Caribe, el Parque Nacional Tortuguero es el hábitat y lugar de anidación de cuatro de las ocho especies de tortugas marinas en el mundo entero. Conocido por sus serpenteantes ríos o canales y hermosas lagunas, esta área es también el hogar del famoso manatí, el cual está en peligro de extinción.



Disfrute nuestra ciudad

Museo Nacional de Costa Rica

Situado en la fortaleza buena vista, al lado de la plaza de la democracia. San José. Anteriormente era un cuartel general del ejército, por lo que en un ala de la fortaleza se conservan las estancias del fuerte y explican con fotos como era, se pueden ver las mazmorras, las garitas y los lavabos.

Mercado Calle Nacional de Artesanías

El mejor lugar para adquirir artesanías costarricenses en San José. Ubicado estratégicamente en el centro de San José para que los turistas que visitan la ciudad puedan tener acceso fácilmente. Entre avenida segunda y central.

Calle de las Artesanías Moravia

Un elemento que distingue a Moravia, es la calle de la artesanía, con una muy buena ubicación, se encuentran de los mejores mercados de artesanías del país.

Donde la variedad es significativa y la disposición para atender es una esmerada actividad en cada uno de los negocios.





Museo de oro precolombino

Situado debajo de la plaza de la cultura en el centro de San José.

Posee una extraordinaria colección de objetos en oro que reflejan la cosmovisión, estructura social, y la orfebrería de los pueblos precolombinos del actual territorio costarricense.

Museo del jade y de cultura precolombina

Ubicado al costado oeste de la plaza de la Democracia en San José.

Resguarda una colección arqueológica conformada por una amplia gama de artefactos de cerámica, hueso, madera, concha y piedra como estatuaria, metates, manos de moler y otros.

Tour por la ciudad capital

Este es un tour que combina el lujo de un bus único en Costa Rica más un ambiente familiar agradable que rescata lo más hermoso de nuestra ciudad San José y su cultura, sus bebidas locales, almuerzo con platillos típicos, música folklórica dentro del bus y bombas típicas, Paradas en los principales sitios históricos de San José. Guías bilingües, saloner, servicio personalizado en el bus.

Teléfono: 2443-4171

Correo: viajes@faytur.m



Nuestros Símbolos Patrios

La bandera

Destacada por sus tres colores azul, blanco y rojo, dispuestos en forma intercalada en 5 franjas colocadas horizontalmente.

El escudo

Representa tres volcanes y un extenso valle entre dos océanos y en cada uno de estos un buque mercante. En el extremo izquierdo un sol naciente. Dos palmas de mirto unidas por una cinta ancha de color blanco que en letras doradas dice “República de Costa Rica”. Siete estrellas que representan las 7 provincias.

El himno nacional

El 15 de junio de 1949, se declara oficial la letra del Himno Nacional escrita por don José María Zeledón Brenes y la música por Manuel María Gutiérrez.

La guaria morada

Es la flor nacional (Catleya Skinneri), cultivada antes en los patios o solares de las casas, actualmente existen fincas donde se constituye una especie de santuario conservacionista para la guaria morada.

El árbol de Guanacaste

Es uno de los árboles más grandes (10 a 30 metros de altura). Crece en los bosques despejados hasta una altitud de 900 metros y un diámetro de un metro.





El venado cola blanca

Es el emblema de la fauna silvestre, Posee un color pardo claro, el vientre y la parte inferior de la cola son blancos. Solo el macho posee la cornamenta, mientras que los cervatillos tienen manchas blancas.

El yigüirro

El ave nacional, se puede encontrar en potreros, patios, jardines públicos o charrales. El canto sonoro de los machos anuncia el inicio del periodo lluvioso.

La carreta

Es el símbolo nacional del trabajo, se utilizaba con un par de bueyes para trasladar el café y la caña. El colorido de la pintura y los diseños originales le han dado mucha fama alrededor del mundo.

La marimba

Este popular instrumento llegó a Costa Rica procedente de Guatemala en tiempo de la Colonia y se difundió en la región de Guanacaste y en el Valle Central, se cree que la trajeron los padres franciscanos.

La antorcha de la independencia

Es un símbolo nacional representativo de la libertad e idiosincrasia costarricense. Con ella se realiza la carrera de la antorcha los 14 de setiembre en conmemoración de la llegada del mensaje de la independencia.



Los crestones del Parque Nacional Chirripó

Se encuentran a 3.720 metros sobre el nivel del mar. Uno de los Crestones más llamativos es uno en forma de “aguja” y que se eleva por más de 60 metros de altura.

El Manatí

Es un mamífero acuático voluminoso sin aleta dorsal y una cola en forma de canaleta. El cuerpo es gris o café. Su hábitat es en lagunas, estuarios, y grandes ríos.





UNED

UNIVERSIDAD ESTATAL A DISTANCIA

Institución Benemérita de la Educación y la Cultura

