

## INESTABILIDAD CLIMÁTICA

**1 y 17 de noviembre 2024**

---

### Acontecimientos

- La Comisión Nacional de Emergencias, establece la alerta verde para todo el territorio nacional el día 25 de octubre (Anexo N° 1), considerando que el Instituto Meteorológico Nacional, anuncia el paso de la Onda Tropical N° 42

### Onda Tropical N° 43

- En la madrugada del lunes 28 de octubre, ingresa al país la Onda Tropical N° 43, trayendo inestabilidad en todo el territorio nacional
- Esto se suma a la Zona de Convergencia Intertropical, según indica el IMN, en el comunicado de la tarde del 28 de octubre
- De acuerdo con el comunicado del IMN, del lunes 29 de octubre, la Onda Tropical N° 43, trajo condiciones nubladas y lluviosas sobre el Caribe, Zona Norte. Este junto con la Zona de Convergencia Intertropical provocan eventos de lluvia en Pacífico Central y Sur, así como en el Valle Central
- Hacia la tarde del 29 de octubre el IMN, reporta lluvias intensas en Ciudad Neily y Pacífico Sur, además de Valle Central, Pacífico Central y Zona norte.
- EL IMN; pronosticó fuertes lluvias para las Zonas de Caribe Norte y Zona Norte para la noche del 29 de octubre, registrando acumulados importantes en Zona Sur, Pacífico Central, Pacífico Norte y algunas zonas del Valle Central, reportando ríos crecidos.

### Zona de Convergencia Intertropical

- Para el 30 de octubre se mantiene los efectos de la Zona de Convergencia Intertropical, que provoca el ingreso de humedad, generando fuerte actividad lluviosa para la tarde y noche para el Pacífico Central y Zona Norte. Importante saturación de Suelos
- El 31 de octubre la ZCI, provoca condiciones inestables y muy húmedas
- El IMN, informa que para el 1 de noviembre la ZCI, mantiene bajas presiones en el mar Caribe, esto favorece la acumulación de humedad e inestabilidad

- El 1 de noviembre, la Comisión Nacional de Emergencias, eleva la alerta de verde a amarilla en la mayor parte del territorio nacional, mientras que el Caribe sur continúa en alerta verde (Anexo N° 2).

#### Baja presión Mar Caribe

- El 2 de noviembre el IMN, informa sobre la presencia de lluvias dada la actividad de la Zona de Convergencia Intertropical, junto con un sistema de baja presión que se está formando en el suroeste de mar Caribe, con probabilidad de alcanzar la categoría de ciclón tropical.
- El IMN, el 3 de noviembre informa que la ZCI y la baja presión el Caribe aumentan la humedad e inestabilidad sobre el territorio nacional, además aumenta la probabilidad de formación de ciclón tropical aumenta a 90%

#### Ciclón Tropical N° 18

- El 3 de noviembre el IMN, informa sobre la formación del Ciclón Tropical N° 18, cerca de Jamaica, lo que provocará viento, humedad y precipitaciones, según el Centro Nacional de Huracanes (Anexo N° 3), por lo que la CNE eleva la alerta a naranja en el Pacífico Sur y amarillo en el resto del territorio nacional (Anexo 4)
- El 4 de noviembre el IMN, informa sobre la afectación de la Tormenta Tropical N° 18, sobre la costa Pacífica, como efecto indirecto.

#### Depresión Tropical N° 18

- El 4 de noviembre, informa de paso de Ciclón a Depresión Tropical, trayendo lluvias intermitentes sobre el Pacífico y Valle Central

#### Tormenta Tropical Rafael

- Rápidamente se anuncia, el 4 de noviembre, el paso de Depresión a Tormenta Tropical a la que se le asigna el nombre de Rafael, continúa afectando el Pacífico Central y Sur y el Valle Central, con lluvias ocasionales sobre el Pacífico Norte, Zona Norte y Caribe.
- El 5 de noviembre, se anuncia que continúa la influencia indirecta de la Tormenta Tropical Rafael, proyectando lluvias principalmente para la Península de Nicoya.
- La actualización del 5 de noviembre, sobre la presencia de lluvias en el Pacífico Norte, Caribe y Zona Norte.

#### Huracán Rafael

- La influencia indirecta del huracán Rafael, atrae gran humedad sobre el pacífico de nuestro país, según indica el IMN, en su reporte del 6 de noviembre.
- Para la tarde del 6 de noviembre, se anuncia la disminución del flujo de humedad sobre la costa del Pacífico.

#### Zona de convergencia intertropical (ZCI)

- El 7 de noviembre, se anuncia la influencia de la Zona de Convergencia Intertropical, lo que trae inestabilidad y humedad en el país. Se espera lluvias, aguaceros y tormenta eléctrica principalmente para Pacífico Central y Sur.
- La CNE, eleva la alerta a naranja y amarilla para toda la costa del Pacífico y Valle Central (Anexo 5)  
El INM, informa los acumulados de lluvia del día 7 de noviembre (Anexo 6)

#### Onda tropical N° 45

- Se anuncia para la tarde del 8 de noviembre el ingreso de la Onda Tropical N° 45, junto con la ZCI, favoreciendo condiciones lluviosas para el país
- El Informe Meteorológico (IM) N°1, del IMN, del 8 de noviembre, señala el aumento de precipitaciones, con importantes precipitaciones en gran parte del país.
- EL IM N° 2, del IMN informa sobre la cercanía de la Onda Tropical N° 45 y el aumento en las precipitaciones, el 8 de noviembre.
- EL IM N°3, menciona que la Onda Tropical N° 45, transita sobre el país entre la mañana del viernes y la madrugada del sábado, junto con la ZCI, favorecen condiciones lluviosas en gran parte del país.

#### Vaguada del Caribe y gradiente de presión en el Pacífico

- El IM N° 4, del 9 de noviembre, del IMN, indica la influencia de la Onda Tropical N° 45, la ZCI, además de una vaguada en niveles altos sobre el mar Caribe y un gradiente de presión en el Pacífico, generan anomalías de vientos del oeste, favoreciendo escenario lluvioso en Costa Rica.
- EL IM N° 5, del IMN, del 9 de noviembre, reporta la ZCI, la vaguada del Caribe y la gradiente del Pacífico, generan lluvias intensas en Pacífico Norte y Sur, lluvias variables en Zona Norte y Pacífico Central y dispersas sobre el Valle Central.
- La CNE, eleva la alerta amarilla para el Caribe Sur y naranja para el resto del territorio nacional, el 9 de noviembre (Anexo 6)

### Zona de Convergencia Intertropical

- El IM N° 6, del 9 de noviembre, del IMN, anuncia el aumento de las precipitaciones, dado que la Zona de Convergencia intertropical mantiene condiciones húmedas e inestables, que favorecen precipitaciones de variable intensidad.
- EM IM N° 7, del 10 de noviembre, del IMN; informa sobre la cercanía de la ZCI al país aportando gran humedad e inestabilidad en las zonas costeras durante la noche
- El IM N°8, del 10 de noviembre, del IMN, vuelve a indicar la presencia de la ZCI, la vaguada del Caribe y la gradiente del Pacífico, generando anomalías de vientos del oeste y favoreciendo un escenario lluvioso en Costa Rica.

### Temporal en la vertiente del Pacífico

- El IM N° 9, del 10 de noviembre del IMN, menciona la presencia de la ZCI, la vaguada del Caribe, la gradiente del Pacífico, con un patrón nublado y recurrentes lluvias en la franja costera del Pacífico con características de temporal.
- El IM N° 10, del IMN, de la noche del 10 de noviembre, informa que se mantienen las condiciones lluviosas de variable intensidad afectando principalmente Pacífico sur, central y norte
- El IM N° 11, del 11 de noviembre, del IMN, indica que continúa la influencia de la ZCI, la vaguada del Caribe y la gradiente del Pacífico sobre todo el territorio nacional., presentando acumulados importantes sobre el Pacífico Sur (Anexo N°8)
- El IM N° 12, del IMN, del 11 de noviembre, anuncia un patrón sumamente lluvioso en las diferentes regiones del país, especialmente sobre el Pacífico, por la influencia de la ZCI, la vaguada del Caribe y la gradiente del Pacífico.

### Zona de Convergencia Intertropical

- El IM N° 13, del 11 de noviembre del IMN; informa sobre el desplazamiento de la vaguada del Caribe, por lo que su efecto pierde fuerza en el país, sin embargo, persiste la influencia de la ZCI
- El IM N° 14, en la noche del 11 de noviembre el IMN, informa que continúa la influencia del ZCI y la gradiente del Pacífico, con escenarios húmedos y lluviosos sobre el país. Anexo N° 9, acumulados.
- El IM N° 15, el 12 de noviembre, informa el IMN, que la ZCI y la gradiente del Pacífico continúan afectando el territorio nacional con escenarios húmedos y lluviosos.

- El IM N° 16, la ZCI, aporta humedad y genera lluvias débiles en todo el país, según el IMN, el 12 de noviembre.
- La CNE, eleva la alerta a rojo para la vertiente del Pacífico, Naranja para la zona norte, Valle Central, Zona norte y Caribe Norte, el Caribe sur permanece en alera amarilla. (Anexo 10)
- El IM N° 17, en la tarde del 12 de noviembre el IMN, informa que continúan las lluvias sobre el territorio nacional, provocadas por la ZCI.
- El IM N° 18, las ZCI, mantiene lluvias de intensidad débil, según el IMN en el reporte de la madrugada del 13 de noviembre.

#### Onda Tropical N° 46

- El IM N° 19, el IMN, informa en la mañana del 13 de noviembre, que la ZCI y la Onda Tropical N° 46, se encuentran cercanos al país, trayendo lluvias y aguaceros en el Pacífico.

#### Potencial Ciclón Tropical N° 19

- El IM N° 20, el IMN informa en la tarde del 13 de noviembre, que la Onda Tropical N° 46, se intensificó, con posibilidad de convertirse en el Ciclón Tropical N° 19.
- El IM N° 21, el Potencial Ciclón Tropical N° 19 junto con la ZCI mantiene condiciones inestables sobre el país, además se mantiene alerta que evoluciones a Tormenta Tropical en las siguientes 46 horas, según reporte de la madrugada del 14 de noviembre.

#### Depresión Tropical N° 19

- El IM N° 22, se informa que, en las próximas horas, la Depresión Tropical N° 19, podría evolucionar a Tormenta Tropical, según el Centro Nacional de Huracanes, reporta el IMN en la mañana del 14 de noviembre, con influencia indirecta sobre el territorio nacional.

#### Tormenta Tropical Sara

- El IM N° 23, en la tarde del 14 de noviembre, el IMN, diagnóstica que la Depresión Tropical N° 19, alcanzó la categoría de Tormenta Tropical, con el nombre de Sara, manteniendo influencia indirecta sobre Costa Rica
- El IM N° 24, se mantiene la influencia de la ZCI y de la Tormenta Tropical Sara, generando condiciones atmosféricas húmedas e inestables. Anexo 11, acumulados de lluvias, 14 de noviembre.

- El IM N° 25, mantiene la influencia indirecta de la Tormenta Tropical Sara, son influencia indirecta sobre el país, según el reporta de la mañana del 15 de noviembre, del IMN.
- El IM N° 26, para la tarde del 15 de noviembre, se informa que se mantiene la influencia indirecta sobre el país, generando un flujo constante de humedad proveniente del Océano Pacífico.
- El IM N° 27, para la noche del 15 de noviembre, se mantienen las condiciones reportadas durante el día.
- El IM N° 28 y 29, en la mañana del 16 de noviembre, se informa sobre el lento desplazamiento de la Tormenta Tropical Sara en dirección a Belice, por lo que se mantiene influencia indirecta sobre el territorio nacional.
- El IM N° 30, 31 y 32, en la tarde del 16 de noviembre y madrugada y mañana del 17 de noviembre, se anuncia la disminución en la influencia de la Tormenta Tropical Sara, sobre el territorio nacional, el ingreso de humedad desde el Océano Pacífico produce lluvias débiles.

## Informe del estado

| SEDE            | SITUACIONES PRESENTADAS  |
|-----------------|--|
| <p>GUÁPILES</p> | <p>A las 4:20 pm, del 29 de octubre, la compañera Gina Portuguez García, informa que, se inundó la Sede de Guápiles, se desbordó el río entró por la parte trasera y salió por el frente de la sede.</p>    |



UNED, la Universidad en los territorios

UNIVERSIDAD ESTATAL A DISTANCIA

DIRECCIÓN DE CENTROS UNIVERSITARIOS

DICU

direcentros@uned.ac.cr



UNED



## SANTA CRUZ

La Sede Santa Cruz, manifiesta a la V Ejecutiva, preocupación al problema de las ramas que están generando los árboles que se encuentran ubicados en el Vivero







## Acciones realizadas

- El 30 de octubre se contacta a la Sede Guápiles para consultar el estado de funcionarios y recomendar la valoración de la infraestructura, equipo y mobiliario de la Sede.

**From:** Ingrid Zúñiga Masís <[izuniga@uned.ac.cr](mailto:izuniga@uned.ac.cr)>  
**Sent:** Wednesday, October 30, 2024 7:52:24 AM  
**To:** Regulo Solis Argumedo <[resolis@uned.ac.cr](mailto:resolis@uned.ac.cr)>  
**Cc:** Centro Universitario Guapiles <[cuguapiles@uned.ac.cr](mailto:cuguapiles@uned.ac.cr)>  
**Subject:** RE: Comunicado importante



Buenos días, Don Regulo y compañeros y compañeras

Espero que ustedes, sus familiar y estudiantes se encuentren bien, lamento lo sucedido el día de ayer. Favor indicar si requieren apoyo por parte de SERGE para la limpieza de la Sede, podríamos coordinarlo con Don Edward.

Es importante que hagan una valoración de mobiliario y equipo para ver si se dañó algo y hacer un informe, de lo sucedido, que pueden pasar a la Comisión de Riesgo, que coordina don César Sáncho y a la Comisión de Emergencias que coordina Don Edward.

Quedo a la orden



**Licda. Ingrid Zúñiga Masís**

Analista de Servicios Universitarios

Dirección de Centros Universitarios

Teléfono: (506) 2527-2455

Correo electrónico: [izuniga@uned.ac.cr](mailto:izuniga@uned.ac.cr)

- El 5 de noviembre el Equipo Técnico en Gestión de Riesgo de Desastres, informa a la comunidad universitaria sobre el estado de alerta establecido por la CNE y brinda recomendaciones para el resguardo de la integridad de las personas.

De: Gestión de Riesgo y Reducción de Desastres <grd@uned.ac.cr>

Enviado el: martes, 5 de noviembre de 2024 13:34

Para: [Funcionarios UNED](mailto:funcionarios@UNED.AC.CR) <funcionarios@UNED.AC.CR>

Asunto: Comunicado IMPORTANTE del Equipo Técnico Asesor en Gestión del Riesgo de Desastres

El Equipo Técnico Asesor en Gestión del Riesgo de Desastres de la UNED informa:

Informamos a la comunidad universitaria acerca de la declaración por parte de la CNE de Alerta Naranja para el Pacífico Sur y Alerta Amarilla para la Zona Norte, la Vertiente del Caribe, Pacífico Norte, Valle Central y Pacífico Central:



Por lo tanto, desde el Equipo Técnico Asesor en Gestión del Riesgo de Desastres de la UNED (ETORD-UNED) les hacemos las siguientes recomendaciones:

- Estar atentos a los comunicados oficiales emitidos por la Rectoría por medio del correo institucional.
- Desde nuestros lugares de trabajo, permanecer alerta ante cualquier cambio en el entorno, principalmente si nos encontramos cerca de ríos o laderas inestables.
- Permanezcamos vigilantes ante posibles inundaciones o problemas como deslizamientos en la zona donde habitamos o trabajamos.

- Informar a las autoridades, de manera inmediata, sobre las afectaciones en que se presenten en las instalaciones de las Sedes Universitarias, Centros de Investigación y similares; equipo tecnológico, procesos administrativos y académicos de la UNED. Para este fin pueden utilizar el correo electrónico del Equipo Técnico de Gestión de Riesgo de Desastre UNED: [grd@uned.ac.cr](mailto:grd@uned.ac.cr)
- Mantenerse informados de los comunicados oficiales de las instituciones responsables del monitoreo de la emergencia (CNE, IMN, OVSICORI, RSN-UCR) utilizando el [link www.facebook.com/CNECostaRica/](https://www.facebook.com/CNECostaRica/)
- Si detectan animales silvestre heridos, acudir a las autoridades para poderlos rescatar y darles las atenciones que requieran, también tomar medidas para contar con planes de evacuación para animales de producción, compañía/mascotas y de corral.
- Si observamos que empieza a llover fuerte o por mucho tiempo y vivimos en área de desbordamientos constantes o inundaciones, PERMANEZCAMOS ALERTA.
- Si nos encontramos conduciendo, mantener una alerta constante ante condiciones adversas en carreteras, por lluvias, niebla y vientos, tanto por visibilidad como caída de árboles o deslizamientos. Extremar las precauciones por los vientos fuertes y sus efectos en techos, postes, cableado eléctrico, rótulos, árboles y otros.
- Al recibir la indicación de evacuar zonas propensas a deslizamiento o inundaciones, acatar las instrucciones de las autoridades de emergencia.
- A los estudiantes, se les solicita informar a las autoridades universitarias las afectaciones que puedan afectar su desempeño o historial académico, para ello escribir al correo electrónico: [grd@uned.ac.cr](mailto:grd@uned.ac.cr) para la aplicación de los protocolos académicos respectivos.
- Más información en la página web del ETORD-UNED: <https://www.uned.ac.cr/etgrd>

- El 6 de noviembre, dadas las condiciones presentadas en la zona de Santa Cruz, se hace envío de la plantilla de registro de estudiantes afectados a la Sede Universitaria.



De: Ingrid Zúñiga Masís  
Enviado el: miércoles, 6 de noviembre de 2024 15:09  
Para: Lucida Guevara Gómez <lguevarag@uned.ac.cr>  
Asunto: Registro de estudiantes afectados

  
REGISTRO DE  
ESTUDIANTES EFECT



Buenas tardes

Adjunto la plantilla para el registro de estudiantes afectados por inundación, dado el paso de la Tormenta tropical Rafael y el inicio del paso de una nueva Onda Tropical.

Saludos cordiales



**Licda. Ingrid Zúñiga Masís**

Analista de Servicios Universitarios

Dirección de Centros Universitarios

Teléfono: (506) 2527-2455

Correo electrónico: [izuniga@uned.ac.cr](mailto:izuniga@uned.ac.cr)

- El viernes 8 de noviembre se envía el primer reporte a la V. de Docencia, a los cuatro directores de Escuela y la OAS, sobre estudiantes afectados. Y se acuerda envío de información con cortes diarios
- EL domingo 10 de noviembre, se hace actualización del listado de estudiantes
- El lunes 11 de noviembre se recibe el acuerdo tomado por el Consejo de Rectoría, sesión ordinaria No. 2347-2024, Artículo I, inciso 13), del 11 de noviembre del 2024, que indica:

**SE ACUERDA:**

**1. Suspender todas las giras para esta semana del 11 al 17 de noviembre 2024 excepto aquellas indispensables a criterio de la Vicerrectoría Ejecutiva, contando con el V°B° de la Vicerrectoría respectiva donde está adscrita la dependencia solicitante de la gira.**

**2. Solicitar a todas las jefaturas coordinar con el personal a su cargo que vivan en la zona afectadas por inundaciones, para que se generalice el teletrabajo en los puestos que puedan laborarse bajo esta modalidad, mientras se normaliza la situación vial en las carreteras del 11 al 17 de noviembre 2024.**

**3. Solicitar a la Vicerrectoría Ejecutiva una valoración de la condición de los árboles de la Universidad, con el propósito de talarlos o podarlos según corresponda, de manera oportuna y evitar sucesos imprevistos.**

**4. Solicitar a la Vicerrectoría de Docencia coordinar con las unidades académicas, atender la afectación de las giras del fin de semana anterior y las que se presenten en esta semana con el propósito de brindarle alguna alternativa a la población estudiantil que lo requiere.**

**5. Solicitar a las Sedes Universitarias mantenerse alerta de las indicaciones de los comités de emergencia establecidos a nivel de cantón, así como del Comité Institucional y de los reportes recibidos por estudiantes de las Sedes.**

**6. Solicitar a la Oficina Institucional de Mercadeo y Comunicación la divulgación de este acuerdo.**

#### **ACUERDO FIRME**

- El 11 de noviembre, se envía correo electrónico a las jefaturas de sede la plantilla para el registro de estudiantes afectados, en formato Excel.

De: Ingrid Zúñiga Masis

Enviado el: lunes, 11 de noviembre de 2024 15:59

Para: Administradores de Centros Universitarios

<administradorescu@uned.ac.cr>

CC: Direccion de Centros Universitarios <direcentros@uned.ac.cr>; Cesar

Alonso Sancho Solís <csancho@UNED.AC.CR>

Asunto: Registro de estudiantes afectados



Buenas tardes

Adjunto la Plantilla para el registro de estudiantes afectados por las condiciones climáticas presentadas sobre el territorio nacional, desde el pasado 1 de noviembre, según información del Instituto Meteorológico Nacional, por el paso de la Tormenta Rafael, el paso de la Onda Tropical N° 45, la Zona de Convergencia intertropical, la Vaguada sobre el mar Caribe, la gradiente de presión en el Pacífico y el posible desarrollo un giro Centroamericano en los próximos días. Así como los avisos del estado de alerta emitidos por la CNE N° 40, del 1 de noviembre, N° 41, del 3 de noviembre; N° 42 del 7 de noviembre y N° 43 del 9 de noviembre.

Favor tomar en cuenta:

- Completar la información en el formato que se solicita en la plantilla
- Completar toda la información que se solicita, cada dato es muy importante
- Hacer el envío al correo [izuniga@uned.ac.cr](mailto:izuniga@uned.ac.cr) o [direcentros@uned.ac.cr](mailto:direcentros@uned.ac.cr)
- Favor seguir las indicaciones de entrega de la información, para evitar omisiones o duplicidad de información

Quedo a la orden para cualquier consulta



**Licda. Ingrid Zúñiga Masis**

Analista de Servicios Universitarios

Dirección de Centros Universitarios

Teléfono: (506) 2527-2155

Correo electrónico: [izuniga@uned.ac.cr](mailto:izuniga@uned.ac.cr)

- El martes 12 de noviembre, a sugerencia de Xinia Madrigal, jefe de la Sede San Vito, se pasa la plantilla a Formulario de FORMS, para facilitar la recolección de datos de los estudiantes <https://forms.office.com/r/cmBpKy0Xur>



De: Ingrid Zúñiga Masis  
Enviado el: martes, 12 de noviembre de 2024 15:07  
Para: Administradores de Centros Universitarios  
<administradorescu@uned.ac.cr>  
CC: Direccion de Centros Universitarios <direcentros@uned.ac.cr>  
Asunto: RV: Registro de estudiantes afectados



Buenas tardes

Esperando que todo marche bien y que no hayan mayores afectaciones. Envío el formulario de Registro de Estudiantes afectados en formato FORMS <https://forms.office.com/r/cmBpKy0Xur>

Desde el Equipo Técnico en Gestión de Riesgo de Desastres y el Comité Institucional de Emergencias, quedamos atentos y a la orden



**Licda. Ingrid Zúñiga Masis**

Analista de Servicios Universitarios

Dirección de Centros Universitarios

Teléfono: (506) 2527-2455

Correo electrónico: [izuniga@uned.ac.cr](mailto:izuniga@uned.ac.cr)

- El martes 12 de noviembre se activa un pequeño Comité conformado por:
  - o Edward Araya, Vicerrector Ejecutivo y coordinador de la Comisión Institucional de Emergencias.
  - o César Sancho, Coordinador del ETGRD y miembro de la Comisión Institucional de Emergencias.
  - o Laura Alvarado, de la Oficina de Salud Ocupacional y miembro del ETGRD.
  - o Jairo Fonseca, e la Oficina de Salud Ocupacional y miembro de la Comisión Institucional de Emergencias.
  - o Ingrid Zúñiga, miembro del ETGRD y de la Comisión Institucional de Emergencias.
    - Se acuerda
      - **Canal de Comunicación:** Mantener un canal de comunicación activo vía WhatsApp para compartir información proveniente del CCO Nacional, CCO CONARE, CNE e IMN.
      - **Distribución de Información:** La información recibida será enviada a su persona (Don Edward) para que, a su vez, sea trasladada a Don Rodrigo o al CONRE.

- **Seguimiento a Sedes y Estudiantes:** Ingrid continuará transmitiendo dicha información a las jefaturas de las sedes universitarias, además de hacer un seguimiento puntual a los estudiantes y sedes con posibles afectaciones.
- **Reuniones Cortes Diarias:** Se acordó establecer dos reuniones breves diarias (de 5 a 10 minutos) para mantenernos actualizados y poder emitir recomendaciones pertinentes. Estas recomendaciones serán enviadas a su persona para que, de ser necesario, las traslade a Don Rodrigo o al CONRE.
- **Trabajo en Protocolos de Emergencia:** Para principios de 2025, se tiene previsto comenzar el trabajo en los protocolos de atención ante emergencias, así como en la integración y coordinación de los distintos actores involucrados en la Gestión del Riesgo en la Universidad (Equipo de Gestión del Riesgo, Comisión Institucional de Emergencias, Salud Ocupacional, entre otros)
- **Hacer una nota por parte del ETGRD:** con posibles recomendaciones para el CONRE



Equipo Asesor  
GRD-UNED 18-2024

- **Registro de Apoyos de las Sedes a los Comité de Emergencia locales:** elaborar un formulario para que las Sedes registren los recursos humanos, materiales, de infraestructura u otros
- El miércoles 13 de noviembre el Consejo de Rectoría tomar acuerdo de ampliación de las medidas de afectación climática, en la sesión extraordinaria No. 2348-2024, Artículo I, del 13 de noviembre del 2024, que indica:

**SE ACUERDA:**

1. **Recomendar a las Jefaturas, Direcciones y Jefaturas de Sede mantener el teletrabajo ampliado para todo el personal que pueda laborar bajo dicha modalidad durante esta semana, garantizando el mínimo de personal de manera presencial para la atención de los servicios.**
2. **Suspender todas las giras, laboratorios, talleres y cualquier otra actividad académica de Docencia, Investigación, Extensión y de Vida Estudiantil,**

***previstas hasta el 18 de noviembre inclusive, a excepción de las que sean indispensables, previo visto bueno de la Vicerrectoría Ejecutiva o la Rectoría.***

- 3. Solicitar a las dependencias que tienen actividades presenciales programadas que requieren del traslado de personal o estudiantes de las sedes, que habiliten la participación virtual para evitar los traslados desde las regiones del país, dadas las fuertes afectaciones para el tránsito seguro en muchas carreteras.***
  - 4. Solicitar a las dependencias que mantienen actividades presenciales, valorar la suspensión de las mismas para esta semana, o bien, evitar el traslado de personal y estudiantes desde las sedes para no correr riesgos innecesarios para la integridad física de las personas.***
  - 5. Informar a la Vicerrectoría Ejecutiva las consecuencias que se deriven de la cancelación de las actividades programadas para esta semana.***
  - 6. Solicitar a las Sedes enviar a la señora Ingrid Zúñiga Masis, funcionaria de la Dirección de Centros Universitarios, la información sobre la afectación que tengan las personas estudiantes a nivel nacional.***
  - 7. Que el Consejo de Rectoría se mantendrá en sesión permanente los días que perdure la emergencia nacional.***
  - 8. Comunicar al Comité Institucional de Emergencias cualquier afectación que se presente en estos días, al correo de la Vicerrectoría Ejecutiva: [Vicerrectoria.Ejecutiva@uned.ac.cr](mailto:Vicerrectoria.Ejecutiva@uned.ac.cr)***
  - 9. Solicitar a todas las personas funcionarias y estudiantes de la UNED estar atentas a las recomendaciones que emita la Comisión de Emergencias a nivel nacional.***
- El 15 de noviembre el Consejo de Rectoría, toma un nuevo acuerdo relacionado con las Sedes ubicadas en las zonas declaradas en alerta roja,



en sesión extraordinaria No. 2349-2024, Artículo I, inciso 2), del 15 de noviembre del 2024, que indica:

**SE ACUERDA:**

**Autorizar a las siguientes Sedes Universitarias cerrar las instalaciones durante el sábado 16 de noviembre 2024, manteniendo los servicios básicos mediante la modalidad de teletrabajo y solicitar a las Jefaturas de Sede correspondientes, continuar con la colaboración que se brinda a los comités locales de emergencias:**

- • La Cruz
- • Liberia
- • Santa Cruz
- • Nicoya
- • Cañas
- • Tilarán
- • Jicaral
- • Monteverde
- • Puntarenas
- • Orotina
- • Parrita
- • Osa
- • Pérez Zeledón
- • San Vito
- • Buenos Aires
- • Ciudad Neilly

**ACUERDO FIRME**

## Registro de estudiantes afectados

En cuanto a los estudiantes afectados por las condiciones del tiempo de los últimos días:

- El 7 de noviembre, se recibe el primer listado de la Sede Universitaria Santa Cruz, informando el impedimento de 8 estudiantes para cumplir sus obligaciones académicas.
- El 9 de noviembre la Sede Santa Cruz, informa la afectación de 1 estudiante más, para un total de 9 estudiantes afectados.

- A partir del 12 de noviembre, se empiezan a visualizar registros de estudiantes en el Formulario FORMS.
- El 13 de noviembre la Sede San Marcos, comparte formulario FORMS, que hizo para el registro de sus estudiantes
- El 14 de noviembre, se recibe una nueva actualización de parte de la Sede Santa Cruz
- El sábado 16 de noviembre, se recibe reporte de estudiantes afectados por parte de la Sede Upala.  
El domingo 17 de noviembre, se recibe reporte de estudiantes afectados por parte de la Sede Nicoya.

- ***Cantidad de estudiantes afectados***

Al cierre del presente informe se registra un total de 97 estudiantes con afectaciones en los últimos días por las condiciones climáticas, que le impidieron cumplir o completar sus obligaciones académicas, se adjunta el documento consolidado con la información



REGISTRO  
UNIFICADO DE ESTU

Se adjunta resumen de los registros recibidos al 17 de noviembre.



UNED, la Universidad en los territorios

# UNIVERSIDAD ESTATAL A DISTANCIA

DIRECCIÓN DE CENTROS UNIVERSITARIOS

DICU

direcentros@uned.ac.cr



UNED



| ESCUELA      | ESTUDIANTES | SEDE         | ESTUDIANTES | TIPO DE BECA        | ESTUDIANTES |
|--------------|-------------|--------------|-------------|---------------------|-------------|
| ECA          | 10          | CAÑAS        | 10          | A                   | 26          |
| ECE          | 41          | CIUDAD NEILY | 8           | B                   | 32          |
| ECEN         | 23          | GUÁPILES     | 1           | C                   | 3           |
| ECSH         | 23          | LA CRUZ      | 29          | D                   | 1           |
| <b>TOTAL</b> | <b>97</b>   | LIBERIA      | 1           | E                   | 2           |
|              |             | LOS CHILES   | 2           | PARTICIPATIVA       | 3           |
|              |             | NICOYA       | 5           | HONOR               | 1           |
|              |             | OROTINA      | 2           | BECA SOCIOECONOMICA | 1           |
|              |             | OSA          | 3           | SI                  | 2           |
|              |             | PALMARES     | 1           | NO                  | 26          |
|              |             | PUNTARENAS   | 2           | <b>TOTAL</b>        | <b>97</b>   |
|              |             | PURISCAL     | 1           |                     |             |
|              |             | SAN CARLOS   | 1           |                     |             |
|              |             | SAN MARCOS   | 9           |                     |             |
|              |             | SANTA CRUZ   | 17          |                     |             |
|              |             | SARAPIQUÍ    | 1           |                     |             |
|              |             | TURRIALBA    | 1           |                     |             |
|              |             | UPALA        | 3           |                     |             |
|              |             | <b>TOTAL</b> | <b>97</b>   |                     |             |



## Registro de apoyos de las Sedes a comités de emergencia locales

El 14 de noviembre se envía correo electrónico a las Sedes Universitarias con un formulario FORMS <https://forms.office.com/r/8k90cth2Jh> para el registro de los apoyos que se están brindando a los Comité de emergencias Locales

**De:** Ingrid Zúñiga Masis <izuniga@uned.ac.cr>  
**Enviado el:** jueves, 14 de noviembre de 2024 11:53  
**Para:** Administradores de Centros Universitarios <administradorescu@uned.ac.cr>;  
Funcionarios Centros Universitarios <funcionarioscentros@uned.ac.cr>  
**CC:** Direccion de Centros Universitarios <direcentros@uned.ac.cr>; Cesar Alonso  
Sancho Solis <csancho@UNED.AC.CR>  
**Asunto:** Registro de apoyos Comités de emergencias



Buenos días

Esperando que ustedes y sus familia se encuentren muy bien

Desde el Equipo Técnico en Gestión de Riesgo de Desastres y la Comisión Institucional de Emergencias, agradecemos hacer el registro de los apoyos que sus Sedes brindan a los Comités locales de Emergencias.

Para ello se adjunta el siguiente Formulario <https://forms.office.com/r/8k90cth2Jh>, el mismo permanecerá abierto incluso la próxima semana, pueden hacer varios registros si requieren añadir información a la registrada inicialmente.

Sabemos que todos están dando lo mejor para brindar apoyo y acompañamiento a los estudiantes en sus diferentes situaciones y necesidades.

Esperando que todos estén bien

Cuidense mucho



**Licda. Ingrid Zúñiga Masis**

Analista de Servicios Universitarios

Dirección de Centros Universitarios

Teléfono: (506) 2527-2155

Correo electrónico: [izuniga@uned.ac.cr](mailto:izuniga@uned.ac.cr)

- Por medio de correo electrónico, la Sede Cañas, gestiona el pago de horas extra para las personas funcionarias de la Sede, que están colaborando con los Comité de emergencias de Bagaces y Cañas:
  - Viviana Chavarria Caravaca CME Cañas
  - Jairo Palacios Palacio (chofer) CME Cañas y Bagaces

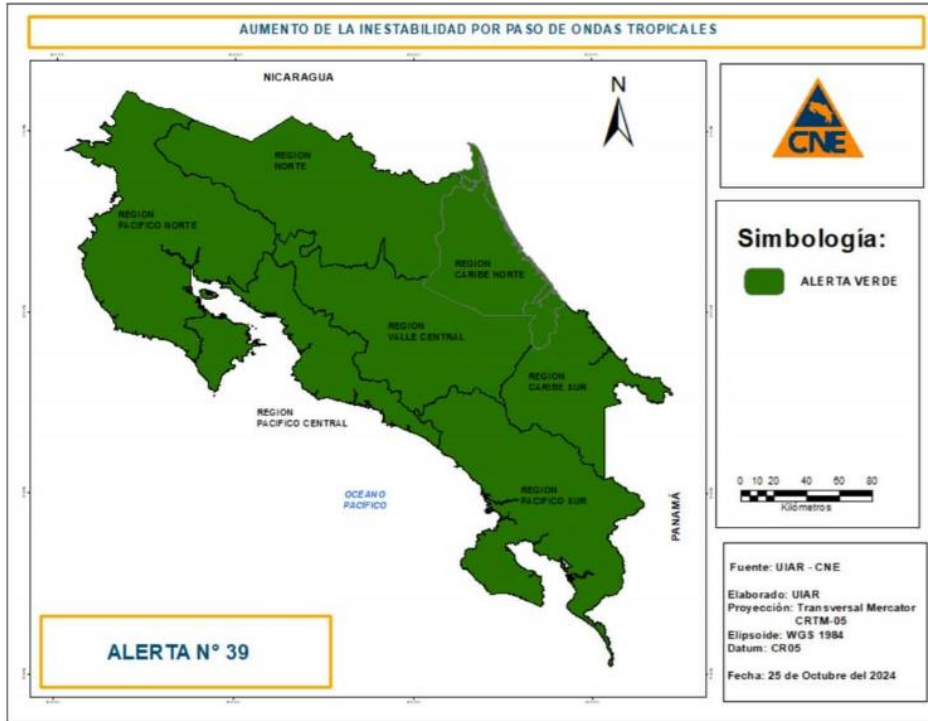
- Carlos Vega Espinoza CME Cañas y Bagaces
  - Joyce Estupinian Solís CME Bagaces
- Por medio del Formulario FORMS, 10 sedes registraron sus aportes ante la emergencia nacional a causa de las lluvias en la semana del 11 al 16 de noviembre:

| SEDE O SUB SEDE UNIVERSITARIA | APOYOS QUE HA BRINDADO LA SEDE A LOS COMITÉ DE EMERGENCIAS LOCALES | DETALLAR LOS APOYOS BRINDADOS A LOS COMITÉS LOCALES DE EMERGENCIAS   | EN CUALES COMUNIDADES SE HA BRINDADO APOYO   |
|-------------------------------|--|--|--|
| SAN MARCOS                    | OTROS RECURSOS   | La sede ha puesto a disposición del comité de emergencia local las instalaciones de la sede como un posible albergue, además del vehículo para cuando se requiera traslado de equipos u otros artefactos y eventualmente de 1 o 2 compañeros del personal de la universidad.         | De momento en coordinación con el comité de emergencia no se ha brindado algún apoyo en alguna comunidad   |
| UPALA                         | OTROS RECURSOS   | todos los anteriores   | En Upala   |
| OSA                           | INFRAESTRUCTURA  | En realidad, la sede brinda todos los aportes anteriores, se ha prestado y está a disposición la unidad móvil de la sede para rescates y traslado de víveres, el centro de reuniones del Comité central de la CEM es la sede de Osa, y mis compañeros y yo participamos activamente. | Palmar, Ciudad Cortes y las Fincas, además que el comité sesiona en la sede universitaria, en este momento tenemos activos todos los protocolos. |
| UPALA                         | INFRAESTRUCTURA  | Se han facilitado instalaciones para reuniones como centro de operaciones, el parqueo para resguardo de vehículos de rescate que utiliza bomberos, según la disponibilidad de funcionarios y el tipo de emergencia se facilita la utilización del vehículo.                          | Actualmente no se ha requerido, solamente en eventos anteriores, pero no fue necesario ya que la emergencia no pasó a mayores                    |
| LIBERIA                       | PERSONAL   | Ha brindado apoyo con transporte, para trasladar a las familias afectadas a los diferentes albergues destinados en el cantón. Así mismo, con la elaboración de informes y logística para el traslado.  | Liberia, Bagaces, Fortuna, Quebrada Grande   |

|              |   |   |  |
|--------------|---|---|--|
| SANTA CRUZ   | PERSONAL;TRANSPORTE;                                | Se ha destinado a un colaborador de la Sede desde la semana anterior para que colabore en el empaqueo y distribución de los alimentos que se entregarían a las familias albergadas y familias aisladas por las condiciones climáticas de los últimos 12 días.   | Comunidades afectadas por las condiciones climáticas del Territorio de Santa Cruz.   |
| SARAPIQUÍ    | TRANSPORTE;PERSONAL;                                | La unidad de la sede, personal para las reuniones del comité ejecutivo, apoyo en la elaboración de afiches, diseños, comunicación de las diferentes redes sociales del comité en tiempo real y a disposición a cualquier hora, de acuerdo al nivel de la emergencia. Además de la disponibilidad del personal de la sede en apoyar si es necesario en cualquier evacuación, entrega de diarios o tabulación de información. | Disponibilidad para todo el Cantón. Actualmente en Sarapiquí no se ha requerido el uso de estos recursos, solamente el de la asistencia a reuniones sobre prevención, comunicación y diseño de comunicados en redes sociales (en cualquier día de la semana y disponibilidad 24/7) |
| PARRITA      | OTROS RECURSOS;                                     | Dos pizarras blancas  | Parrita Centro   |
| ATENAS       | PERSONAL;INFRAESTRUCTURA;                           | Tenemos la secretaría de la comisión, nos reunimos en la Sede y replicamos los comunicados en nuestras redes sociales.  | No aplica.   |
| BUENOS AIRES | PERSONAL;TRANSPORTE;INFRAESTRUCTURA;OTROS RECURSOS; | 1) Participación permanente en las sesiones del CME 2) Disponibilidad de transporte (con combustible) para el traslado de alimentos a comunidades afectadas 3) Dos funcionarios de la sede a total disposición del CME 4) Préstamo de aula para el almacenamiento y resguardo de 300 paquetes de alimentos de la CNE y Ayuda Humanitaria del El Salvador 5) Resmas de papel para la impresión de documentos                 | Luego de las coordinaciones desde el CME se nos asignó atender Comunidad de Guacimo en el Territorio Indígena Rey Curré (al otro lado del Río Térraba). Fotos: <a href="https://www.uned.cr/g/r/1Kh4ACagz">https://www.uned.cr/g/r/1Kh4ACagz</a>                                   |

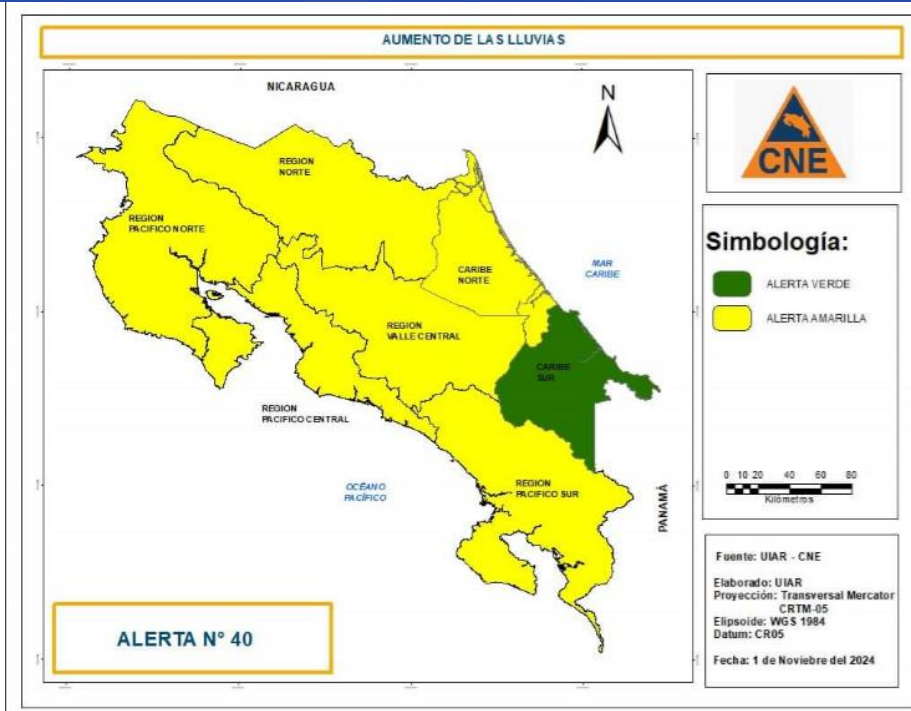
**ANEXO 1**

1- CNE, alerta verde de 25 de octubre



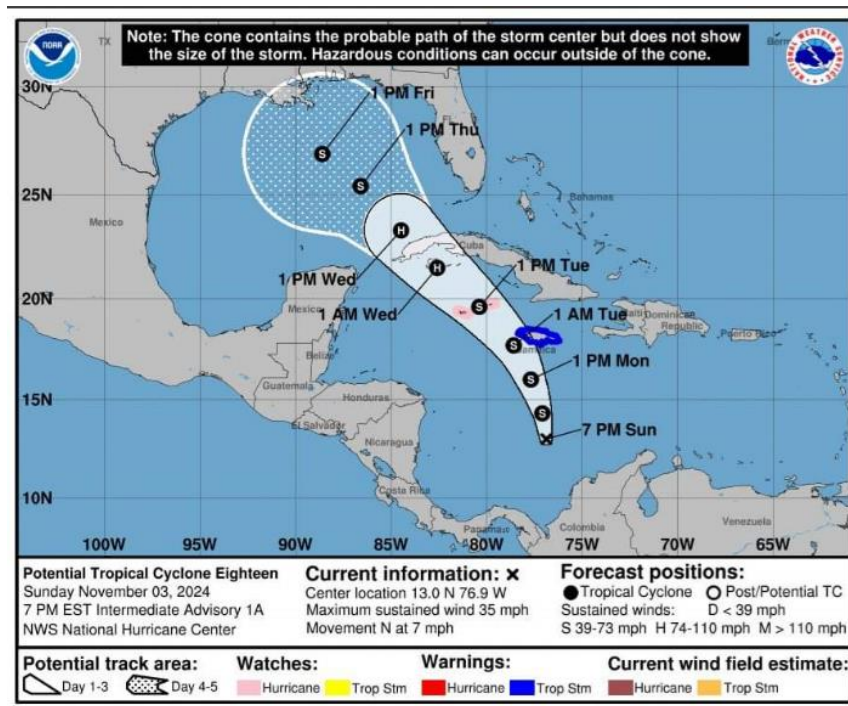
**ANEXO 2**

- CNE, alerta amarilla y verde, 1 de noviembre



**ANEXO 3**

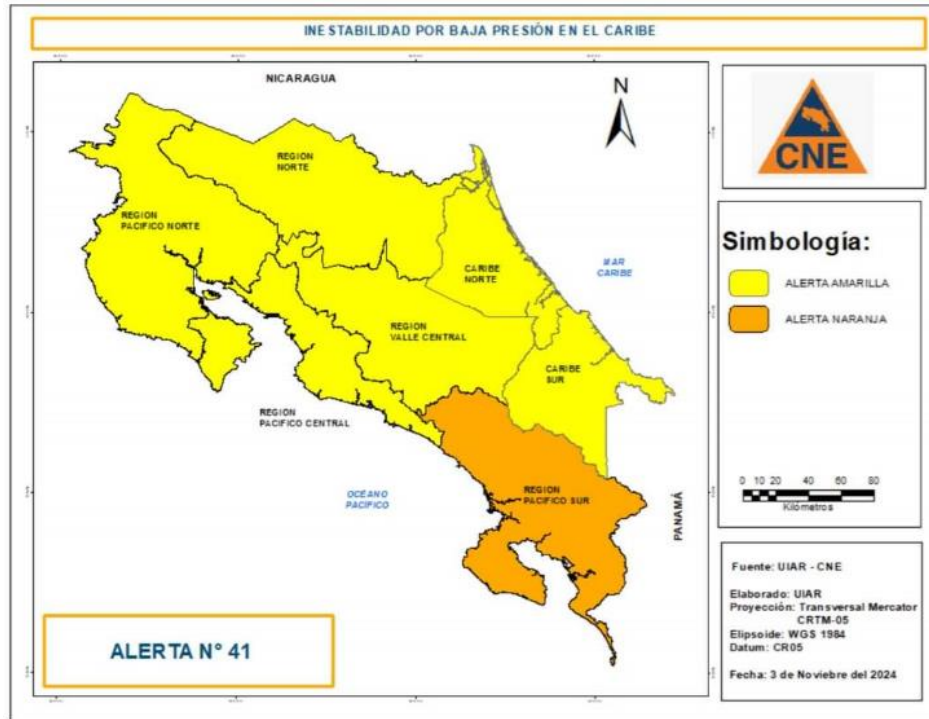
- Centro Nacional de Huracanes, Tormenta Tropical N° 18, 3 de noviembre.





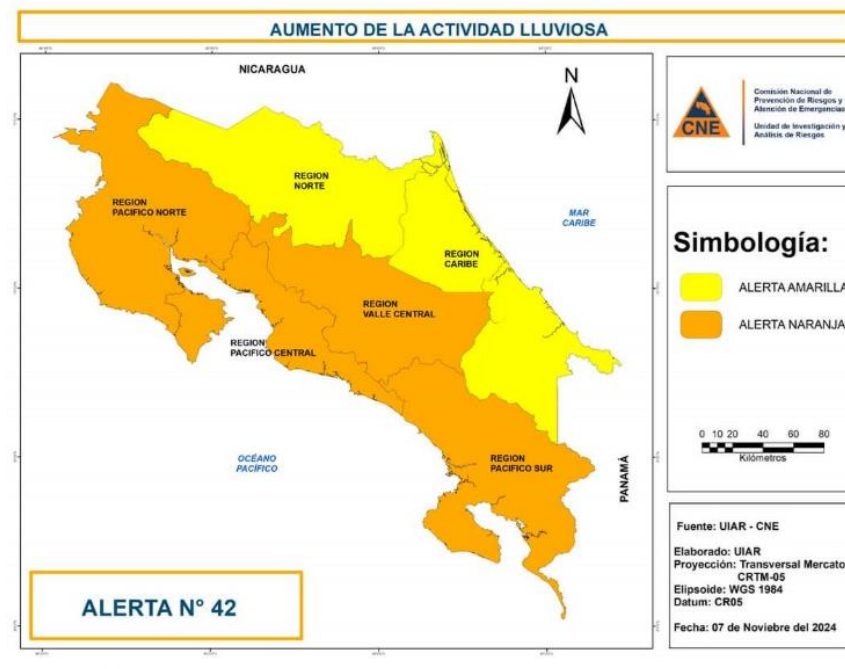
**ANEXO 4**

- CNE, alerta naranja y amarilla 3 de noviembre



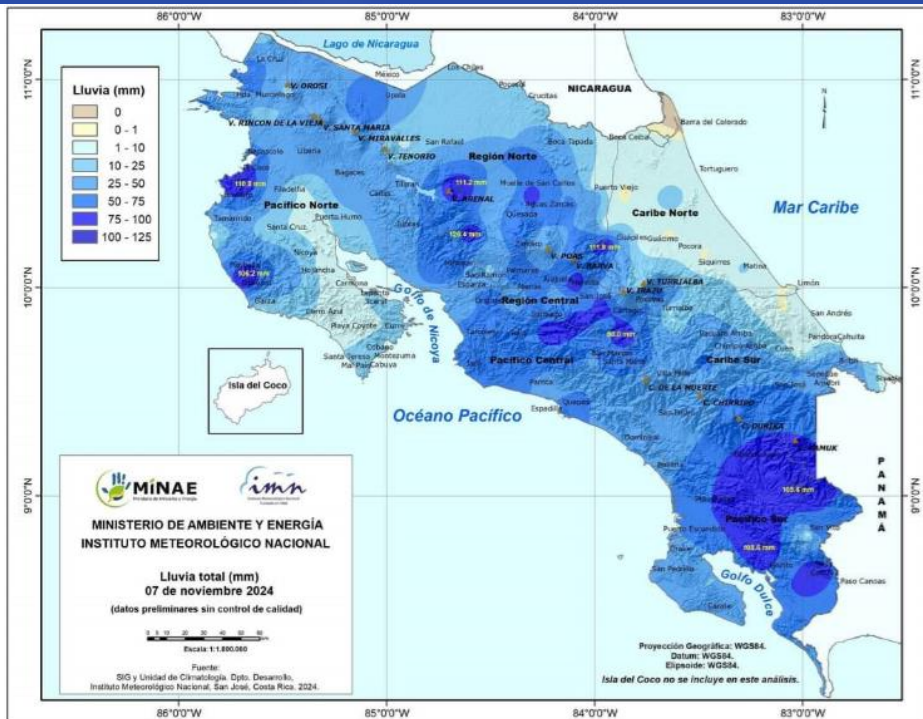
**ANEXO 5**

- CNE, alerta naranja y amarilla, 7 de noviembre



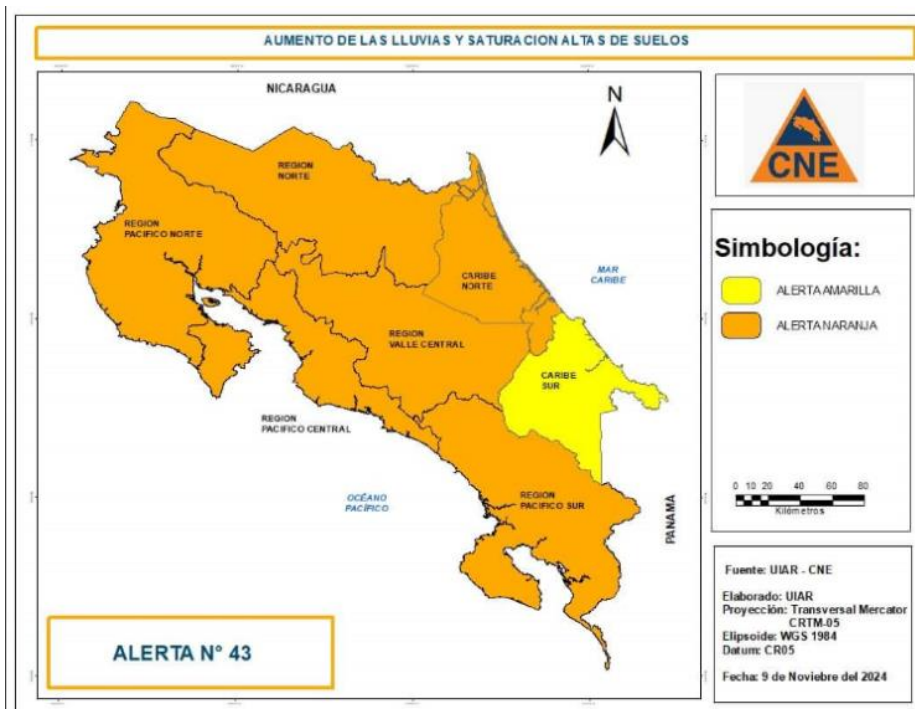
**ANEXO 6**

- IMN, acumulados de lluvia, 7 de noviembre



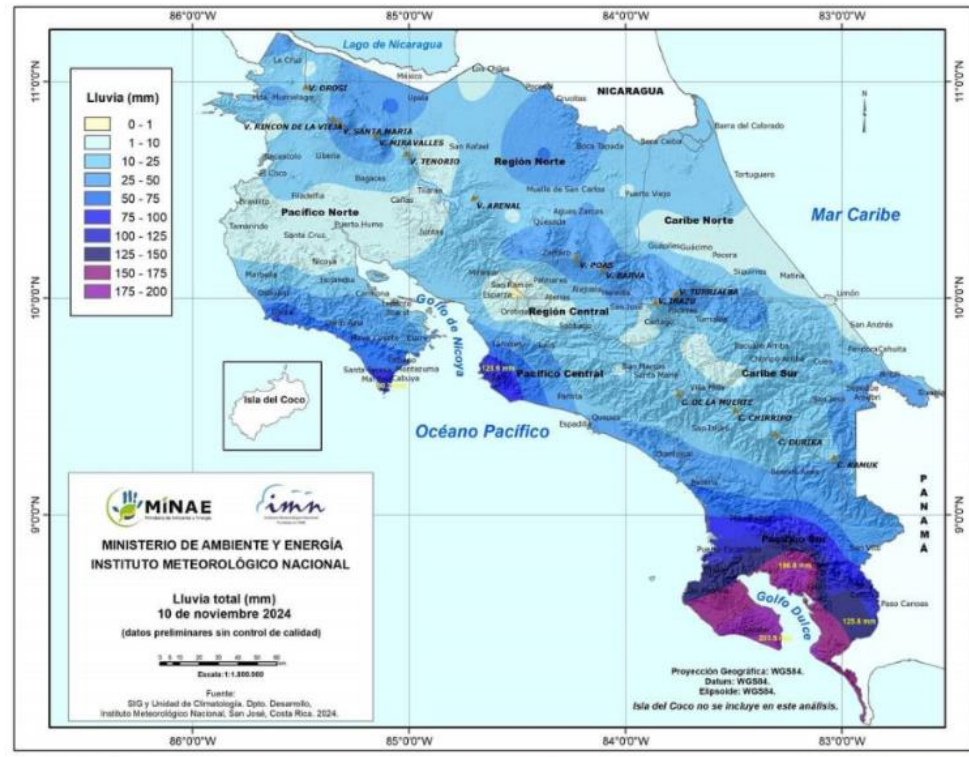
**ANEXO 7**

- CNE, alerta naranja y amarilla, 9 de noviembre



**ANEXO 8**

- IMN, acumulados de lluvias al 10 de noviembre



**ANEXO 9**

- IMN, acumulados de lluvia, 11 de noviembre



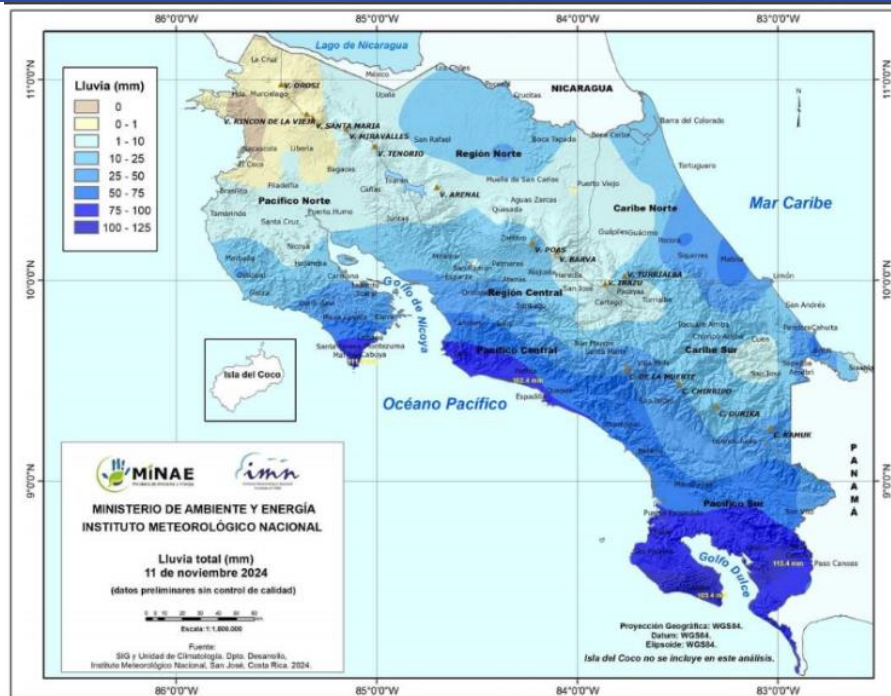
UNED, la Universidad en los territorios

UNIVERSIDAD ESTATAL A DISTANCIA

DIRECCIÓN DE CENTROS UNIVERSITARIOS

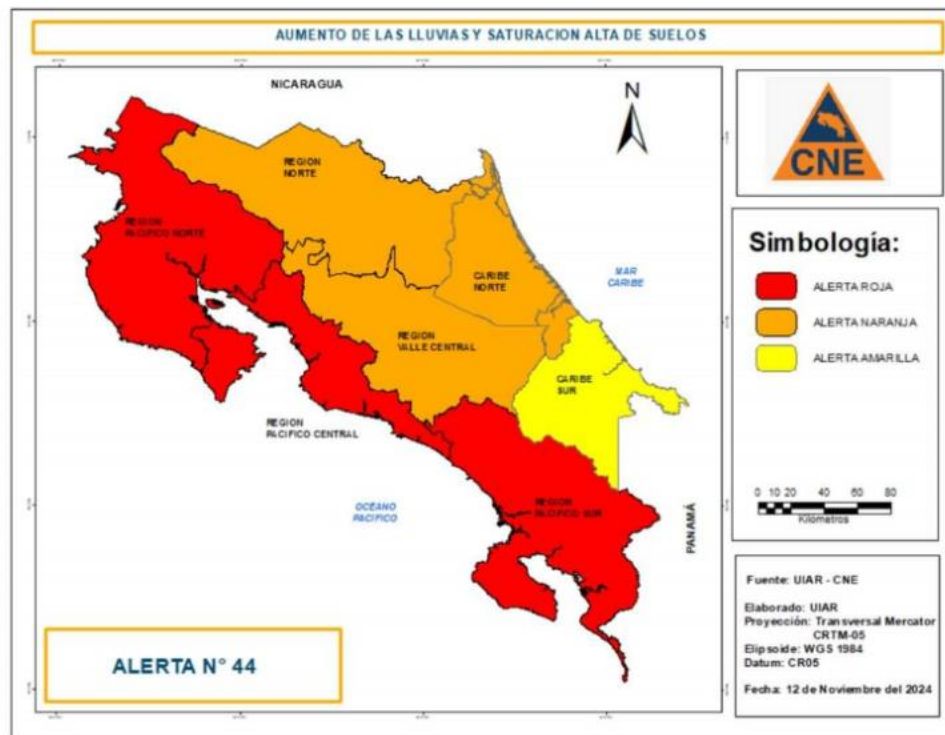
DICU

direcentros@uned.ac.cr



## ANEXO 10

- CNE, alerta roja, naranja y amarilla, 12 de noviembre



**ANEXO 11**

- IMN; acumulados de lluvias 14 de noviembre



UNED, la Universidad en los territorios

UNIVERSIDAD ESTATAL A DISTANCIA

DIRECCIÓN DE CENTROS UNIVERSITARIOS

DICU

direcentros@uned.ac.cr



UNED

